

**For matrikkelenhet:**

Kommune: 5034 - MERÅKER
Gårdsnummer: 49
Bruksnummer: 936

Utskriftsdato/klokkeslett: 29.05.2019 kl. 15:37
Produsert av: Sverre Solligård - 5034 Meråker
Attestert av: Meråker kommune

Orientering om matrikkelbrev

Matrikkelbrevet er hjemlet i «Lov om eigedomsregistrering» (matrikkelova) av 17. juni 2005. Etter definisjonen i matrikkelovens § 3 d) er matrikkelbrevet en attestert utskrift av matrikkelen som viser alle registrerte opplysninger om en matrikkelenhet ved oppgitt dato.

Om fullstendighet og nøyaktighet i matrikkelbrevet

Matrikkelen ble etablert ved konvertering av data fra tidligere registre. Det kan variere hvor gode disse dataene er med hensyn på fullstendighet og nøyaktighet. I enkelte tilfeller kan grensepunkt og grenselinjer mangle helt eller delvis eller være feil registrert. Det kan også være feil og mangler ved registrert bygnings- og adresseinformasjon. Fullstendighet og stedfestingsnøyaktighet er generelt bedre innenfor enn utenfor tettbygd strøk. Vær oppmerksom på at for mange matrikkelenheter og bygg hefter usikkerhet ved arealet som oppgis.

For utfyllende informasjon: www.kartverket.no/matrikkelbrev

Matrikkelenhet

Matrikkelenhetstype: Grunneiendom
Bruksnavn:
Etableringsdato: 27.09.2016
Skyld: 0
Er tinglyst: Ja
Har festegrunner: Nei
Er seksjonert: Nei

Arealrapport

Tekst	Areal (m2)	Kommentar
Beregna areal for 49 / 936	644,7	

Eierforhold

Tinglyste eierforhold

Rolle	Status	Føds.d./org.nr	Navn	Bruksenhet	Adresse	Andel
Hjemmelshaver		956733383	Mantina AS		Stiklestadveien 3 7041 TRONDHEIM	1 / 1

Forretninger

Forretningstype	Årsak til feilretting	Tinglysingsstatus	Tinglysingsstatusdato	Forretningsdato	Matrikkelføringsdato	Signatur
Omnummerering		Tinglyst	02.01.2018	01.01.2018	01.01.2018	smatmynd_nn riap645_2
			Omnummerert til:	5034 - 49/936		
			Omnummerert fra:	1711 - 49/936		
Oppmålingsforretning		Tinglyst	30.09.2016	23.09.2016	23.09.2016	1711ljs
			Rolle	Matrikkelenhet		Arealendring
			Avgiver	1711 - 49/1		-522,7
			Mottaker	1711 - 49/937		522,7
				23.05.2019	29.05.2019	sollisver
			Rolle	Matrikkelenhet		Arealendring
			Avgiver	5034 - 49/1		-585,5
			Mottaker	5034 - 49/937		585,5
Oppmålingsforretning		Tinglyst	30.09.2016	23.09.2016	23.09.2016	1711ljs

Forretningstype**Årsak til feilretting****Tinglysingsstatus****Tinglysingsstatusdato Forretningsdato Matrikkelføringsdato Signatur**

Rolle	Matrikkelenhet	Arealendring
Avgiver	1711 - 49/1	-616,8
Mottaker	1711 - 49/936	616,8
	23.05.2019 29.05.2019	sollisver

Rolle	Matrikkelenhet	Arealendring
Avgiver	5034 - 49/1	-644,7
Mottaker	5034 - 49/936	644,7

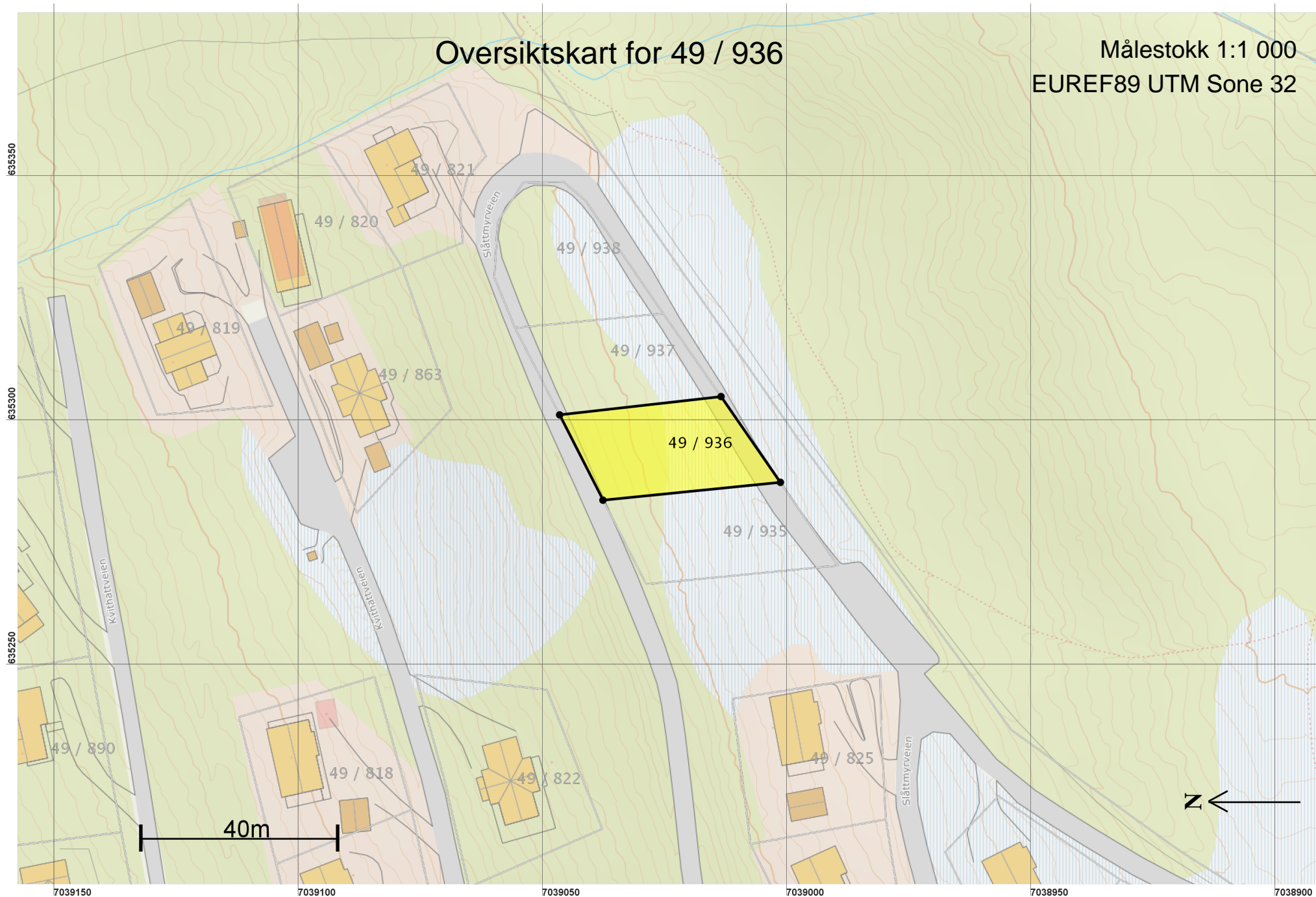
Oppmålingsforretning

23.05.2019 28.05.2019 sollisver

Rolle	Matrikkelenhet	Arealendring
Avgiver	5034 - 49/1	-683,1
Mottaker	5034 - 49/935	683,1

Oversiktskart for 49 / 936

Målestokk 1:1 000
EUREF89 UTM Sone 32



+49 / 937 Teig 1 (Hovedteig)
49 / 936

Målestokk 1:250
EUREF89 UTM Sone 32

635310

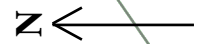
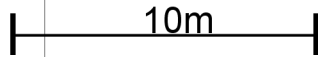
635300

635290

635280

+49 / 936

+49 / 935



7039050

7039040

7039030

7039020

7039010

7039000

Areal og koordinater

Areal: 644,7

Arealmerknad:

Representasjonspunkt: Koordinatsystem: EUREF89 UTM Sone 32

Nord: 7039026

Øst: 635296

Grensepunkt / Grenselinje

Ytre avgrensing

Løpenr	Nord	Øst	Grensemerke nedsatt i / Lengde	Grensepunkttype / Hjelpelinjetype	Målemetode	Nøyaktighet	Radius
1	7039001,43	635288,09	Ikke spesifisert 36,47	Umerket Ikke hjelpelinje	96 GPS kinematisk (Real time kinematic)	10	
2	7039037,72	635284,44	Ikke spesifisert 19,56	Umerket Ikke hjelpelinje	96 GPS kinematisk (Real time kinematic)	10	
3	7039046,58	635301,88	Ikke spesifisert 33,22	Umerket Ikke hjelpelinje	96 GPS kinematisk (Real time kinematic)	10	
4	7039013,57	635305,62	Ikke spesifisert 21,32	Umerket Ikke hjelpelinje	96 GPS kinematisk (Real time kinematic)	10	